

গণপ্রজাতন্ত্রী বাংলাদেশ সরকার
ভূমি মন্ত্রণালয়
পরিকল্পনা ও উন্নয়ন শাখা-৪
বাংলাদেশ সচিবালয়, ঢাকা।


উপজেলা ও ইউনিয়ন ভূমি অফিস নির্মাণ প্রকল্প (৬ষ্ঠ পর্ব)

ক্রমিক নং	জেলা নাম	নির্মিতব্য উপজেলা ভূমি অফিসের নাম	নির্মিতব্য ইউনিয়ন ভূমি অফিসের নাম
ঢাকা বিভাগ (৩৬টি উপজেলা এবং ১৫৬টি ইউনিয়ন ভূমি অফিস)			
১.	ঢাকা	০৮টিঃ ১. ওলশান সার্কেল ২. মিরপুর সার্কেল ৩. ক্যান্টনমেন্ট সার্কেল ৪. ভেজগাঁও সার্কেল ৫. লাখবাগ সার্কেল ৬. মতিঝিল সার্কেল ৭. ধামরাই ৮. কেরানীগঞ্জ	১১টিঃ ১. ডুমনি ২. গোবিন্দপুর ৩. বাউনিয়া ৪. ধউর ৫. দক্ষিণখান ৬. সেনপাড়া পর্বতা ৭. ধামরাই সদর ৮. বালিয়া ৯. কুওরা ১০. আশুলিয়া ১১. সুয়াপুর
২.	টাঙ্গাইল	০৪টিঃ ১. টাঙ্গাইল সদর ২. সখিপুর ৩. মির্জাপুর ৪. মধুপুর	০৯টিঃ ১. বাঘিল, ২. এলেঙ্গা, ৩. পাইকড়া, ৪. ঘাটাইল সদর, ৫. আলমনগর, ৬. বীরতারা, ৭. গয়হাটা, ৮. গোড়াই, ৯. গোলাবাড়ী, ১০. নারান্দিয়া
৩.	ময়মনসিংহ	০৩টিঃ ১. ফুলবাড়িয়া ২. হালুয়াঘাট ৩. ধোবাউড়া	১০টিঃ ১. আকুয়া, ২. সিরতা, ৩. বড়গ্রাম, ৪. ফুলবাড়িয়া, ৫. কাঁঠাল, ৬. মল্লিকবাড়ি, ৭. ডরাডুবা, ৮. মশাখালী, ৯. মাওহা, ১০. গালাগাও
৪.	নেত্রকোনা	০১টিঃ ১. মদন,	১০টিঃ ১. কলমাকান্দা সদর, ২. চলিশা, ৩. বানিয়াজান, ৪. পূর্বধলা ৫. বারহাটা ৬. তেতুলিয়া, ৭. পদমশ্রী, ৮. দলপা, ৯. মুন্ডি, ১০. বাট্টা
৫.	ফরিদপুর	০২টিঃ ১. মধুখালী ২. সালথা	১০ টিঃ ১. কানাইপুর ২. ফরিদপুর সদর ৩. নওপাড়া ৪. নগরকান্দা ৫. বোয়ালমারী ৬. আলগী ৭. চেউখালী ৮. চরভদ্রাশন ৯. গড়ি ১০. টগরবন্দ
৬.	শরীয়তপুর	০২টিঃ ১. শরীয়তপুর সদর, ২. ভেদরগঞ্জ	০৫টিঃ ১. চিতলীয়া, ২. নাগের পাড়া ৩. উত্তর তারাবুনিয়া ৪. দক্ষিণ তারাবুনিয়া ৫. জাজিরা
৭.	মুন্সীগঞ্জ	নির্মাণযোগ্য কোন উপজেলা ভূমি অফিস নেই।	০৬টিঃ ১. গজারিয়া, ২. ভাটের চর, ৩. শ্রীনগর, ৪. পাঁচগাঁও, ৫. আড়িয়ল, ৬. মালখা নগর
৮.	গোপালগঞ্জ	০২টিঃ ১. কাশিয়ানি ২. কোটালীপাড়া	১২টিঃ ১. উলপুর, ২. ভেড়ারহাট, ৩. গোপালগঞ্জ পৌর, ৪. খাপুরা ৫. দিগনগর ৬. বাটিকামারি, ৭. দিঘড়গাতি, ৮. তাড়াইল, ৯. সাদুল্লাপুর, ১০. বাক্কাবাড়ি, ১১. তারাইল বাজার ১২. কুশলী

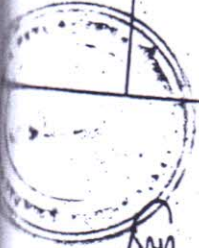
ক্রমিক নং	জেতার নাম	নির্মিতব্য উপজেলা ভূমি অফিসের নাম	নির্মিতব্য ইউনিয়ন ভূমি অফিসের নাম
৯.	কিশোরগঞ্জ ✓	০৬টিঃ ১. কটিয়াদি ২. কিশোরগঞ্জ সদর, ৩. তাড়াইল ৪. নিকলী ৫. অষ্টগ্রাম ৬. হোসেনপুর	১০টিঃ ১. বাঙ্গালপাড়া ২. চরধুমদী ৩. সহশ্রাম ধুলদিয়া ৪. ইটনা সদর ৫. বাজিতপুর পৌর ভূমি ৬. মহিনন্দ ৭. নগরকুল ৮. কারপাশা ৯. চন্ডিপাশা ১০. সাদেকপুর
১০.	মানিকগঞ্জ	০২টিঃ ১. মানিকগঞ্জ সদর, ২. ঘিওর	১০টিঃ ১. নবগ্রাম ২. বায়রা ৩. তালেবপুর ৪. ধানকোড়া ৫. তেওতা ৬. চালা ৭. বলড়া ৮. চরকাটারী ৯. দিঘী ১০. বানিয়াজুরী
১১.	নারায়নগঞ্জ ✓	নির্মাযোগ্য কোন উপজেলা ভূমি অফিস নেই।	০৫টিঃ ১. সাতগ্রাম ২. উচিংপুরা ৩. মাহমুদপুর ৪. বন্দর ৫. ভুলতা
১২.	জামালপুর ✓	নির্মাযোগ্য কোন উপজেলা ভূমি অফিস নেই।	১২টিঃ ১. জামালপুর পৌর ভূমি অফিস ২. মেঠা ৩. শরিফপুর ৪. সুনটিয়া(দিকপাইত) ৫. সিধুলী ৬. বকশীগঞ্জ সদর ৭. কামরাবাদ ৮. ইসলামপুর সদর ৯. চরপুটিমারি ১০. নাংলা ১১. নুরুদ্দিন ১২. চিনাডুলী
১৩.	নরসিংদী ✓	০১টিঃ ১. নরসিংদী সদর	০৮টিঃ ১. আদিয়াবাদ ২. মুছাপুর ৩. হাইরমারা ৪. মরজাল ৫. পলাশতলী ৬. নজরপুর ৭. নারায়নপুর ৮. দৌলতপুর
১৪.	শেরপুর	০২টিঃ ১. ঝিনাইগাতি, ২. শ্রীবরদী,	১১টিঃ ১. চরপক্ষীমারি, ২. লছমনপুর, ৩. নকলা পৌর ৪. মরিচপুরাণ, ৫. পাঠাকাটা ৬. নরী, ৭. যোগানিয়া, ৮. কাকিলাকুড়া, নালিতাবাড়ী-কাকরকান্দি, ৯. ঝিনাইগাতি সদর, ১০. রাজগঞ্জ ১১. গনপন্দি
১৫.	মাদারীপুর	নির্মাযোগ্য কোন উপজেলা ভূমি অফিস নেই।	০৮টিঃ ১. মাদারীপুর পৌর ভূমি ২. পাঁচখোলা ৩. কেন্দুয়া ৪. উমেদপুর ৫. শিরুয়াইল ৬. কালকিনি পৌর ভূমি ৭. গোপালপুর ৮. কবিরাজপুর
১৬.	রাজবাড়ী ✓	০১টিঃ ১. সদর উপজেলা	০৮টিঃ ১. দৌলতদিয়া, ২. নবাবপুর ৩. আলীপুর ৪. হাবাসপুর ৫. বালিয়াকান্দি ৬. রামকান্তপুর ৭. পাংসা পৌরভূমি অফিস ৮. দেবগ্রাম
১৭.	গাজীপুর	০২টিঃ ১. শ্রীপুর ২. কালিয়াকৈর	১১টিঃ ১. টঙ্গী পৌর ভূমি ২. কাশিমপুর ৩. গোসিংগা ৪. কাওরাইদ ৫. টোকনয়ন ৬. রাণীগঞ্জ ৭. সফিপুর ৮. ফতেপুর ৯. জামালপুর ১০. কালীগঞ্জ পৌর ভূমি ১১. বরমী

(মোঃ আব্দুর রাফিক)
উপ-প্রধান
ভূমি সত্রপালক
স্বরাষ্ট্র বাংলাদেশ সরকার

৫৪ ৫৪




ক্রমিক নং	জেতার নাম	নির্মিতব্য উপজেলা জুমি অফিসের নাম	নির্মিতব্য ইউনিয়ন জুমি অফিসের নাম
১৮.	নওগাঁ	০৭টি: ১. মান্দা ২. নিয়ামতপুর ৩. পত্নীতলা ৪. রাণীনগর ৫. আড়াই ৬. নওগাঁ সদর ৭. বদলগাছি	০৯টি: ১. গাংওড়িয়া-ছাওড় ২. খাজুর-চান্দাশ ৩. ঘোখনগর-আমাইর ৪. পারইল-রসুলপুর ৫. নুরুন্নাবাদ-কালিকাপুর ৬. ঘাটনগর-মুর্শিদপুর ৭. পত্নীতলা-কৃষ্ণপুর ৮. আইহাই-পাতাড়ী ৯. আড়ানগর
১৯.	রাজশাহী	০৬টি: ১. পুঠিয়া ২. বাঘা ৩. দুর্গাপুর ৪. মোহনপুর	০৬টি: ১. সপুরা ২. হড়গ্রাম ৩. নওহাটা ৪. হরিহরপাড়া, ৫. কেশরহাট ৬. ধোখা
২০.	চাপাইনবাবগঞ্জ	নির্মাযোগ্য কোন উপজেলা জুমি অফিস নেই।	১০টি: ১. কসবা ২. পার্বতীপুর ৩. ইসলামপুর ৪. জামবাড়ীয়া ৫. বালিয়াডাঙ্গা ৬. বোয়ালিয়া ৭. ঝিলিম ৮. ধাইনগর ৯. চরবাগডাঙ্গা ১০. চৌডালা
২১.	পাবনা	০৩টি: ১. আটঘরিয়া ২. চাটমোহর ৩. বেড়া	১০টি: ১. সাগরকান্দি ২. হাদল ৩. নজিরগঞ্জ ৪. সাঁড়া ৫. পাকশী ৬. ছলিমপুর ৭. লক্ষীকুন্ডা ৮. মাজপাড়া ৯. চরতারাপুর ১০. ছাইকোলা
২২.	সিরাজগঞ্জ	০২টি: ১. তাড়াশ ২. উল্লাপাড়া	৮টি: ১. রাজাপুর ২. বড়হর ৩. উধুনিয়া ৪. বাহকা ৫. সদর পৌর জুমি ৬. সাহেবগঞ্জ ৭. বেতিল ৮. ধুকুরিয়া বেড়া
২৩.	বগুড়া	০৬টি:- ১. বগুড়া সদর ২. দুপচাঁচিয়া ৩. নন্দিগ্রাম ৪. কাহালু ৫. শেরপুর ৬. গাবতলী	১০টি: ১. বালুয়া, ২. চুকাইনগর, ৩. সোনারায়, ৪. বিহার, ৫. সারিয়াকান্দি, ৬. কুতুবপুর, ৭. খরনা, ৮. সীমাবাড়ি, ৯. গোসাইবাড়ি, ১০. নিমগাছি
২৪.	জয়পুরহাট	নির্মাযোগ্য কোন উপজেলা জুমি অফিস নেই।	০৫টি: ১. দুর্গাদহ ২. জামালপুর ৩. শিরশ্রি(আওলাই) ৪. বড়াইল ৫. জিন্দারপুর
২৫.	নাটোর	নির্মাযোগ্য কোন উপজেলা জুমি অফিস নেই।	৭টি: ১. বড়হরিশপুর, ২. বিশ্ববেষ্টিয়া, ৩. লালোর, ৪. চৌগ্রাম, ৫. চান্দাই, ৬. নগর, ৭. চাপিলা



(মোঃ আব্দুর রাকিব)
উপ-প্রধান
জুমি মন্ত্রণালয়
গণপ্রজাতন্ত্রী বাংলাদেশ সরকার

ক্রমিক নং	জেতার নাম	নির্মিতব্য উপজেলা ভূমি অফিসের নাম	নির্মিতব্য ইউনিয়ন ভূমি অফিসের নাম
		রংপুর বিভাগ(১৮টি উপজেলা এবং ৬৫টি ইউনিয়ন ভূমি অফিস)	
২৬.	রংপুর	০৩টি: ১. পীরগাছা ২. কাউনিয়া ৩. গংগাচড়া	১০ টি: ১. লালবাড়ি, ২. সাতগাড়া, ৩. শালবন পৌর ভূমি, ৪. ইকরচালী, ৫. কুতুবপুর, ৬. শহীদবাগ, ৭. রায়পুর, ৮. কান্দি, ৯. বালায়হাট, ১০. গজঘন্টা,
২৭.	কুড়িগ্রাম	০৪টি: ১. নাগেশ্বরী ২. রৌমারি ৩. রাজিবপুর ৪. রাজারহাট	০৭টি: ১. ছিনাই, ২. ধলডাঙ্গা, ৩. বঙ্গসোনাহাট, ৪. কেদার, ৫. জুরঙ্গামারি, ৬. দাঁতভাঙ্গা, ৭. কুড়িগ্রাম সদর পৌর ভূমি
২৮.	গাইবান্ধা	নির্মাযোগ্য কোন উপজেলা ভূমি অফিস নেই।	০৯টি: ১. কামারজানি ২. বিরটি ৩. কাটাবাড়ি ৪. পলাশবাড়ি ৫. সোনারায় ৬. উল্যা সোনাতলা ৭. নলডাঙ্গা ৮. বাওড়িয়া ৯. গোবিন্দগঞ্জ সদর
২৯.	ঠাকুরগাঁও	০২টি: ১. ঠাকুরগাঁও সদর, ২. হরিপুর	০৭টি: ১. গড়েয়া ২. আউলিয়া-বড়গাঁও ৩. পীরগঞ্জ ৪. হোসেনগাঁও-নন্দুয়ার ৫. আমজানখোর ৬. হরিপুর ৭. রুহিয়া,
৩০.	দিনাজপুর	০৬টি: ১. দিনাজপুর সদর, ২. বিরামপুর, ৩. ঘোড়াঘাট, ৪. খানসামা, ৫. পার্বতীপুর, ৬. হাকিমপুর	১১টি: ১. ভাবকী ২. পুটিমারী ৩. সাতনালা ৪. কমলপুর ৫. আলাদিপুর ৬. নিজপাড়া, ৭. পলাশবাড়ী ৮. বোয়ালদাড় ৯. দাউদপুর ১০. বিনাইল ১১. দৌলতপুর
৩১.	লালমনিরহাট	০৩টি: ১. আদিতমারি ২. হাতীবান্দা ৩. লালমনিরহাট সদর	০৭টি: ১. মোগলহাট ২. কুলাঘাট ৩. ভাদাই ৪. কাকিনা ৫. বড়খাতা ৬. গোতামারী ৭. বুড়িমারী
৩২.	পঞ্চগড়	নির্মাযোগ্য কোন উপজেলা ভূমি অফিস নেই।	০৭টি: ১. পঞ্চগড় পৌর ২. চেংঠীহাজরা ৩. আলোয়াখোয়া ৪. চন্দনবাড়ি ৫. ধাক্কারা ৬. বুড়াবুড়ি ৭. শালবাহান
৩৩.	নীলফামারী	নির্মাযোগ্য কোন উপজেলা ভূমি অফিস নেই।	০৭টি: ১. সংগলশী ২. কঠালী ৩. বোতলগাড়া ৪. নাউতারা ৫. কিশোরগঞ্জ ৬. ভোগডাবুড়ি ৭. সোনারায়




 (মোঃ আব্দুর রাকিব)
 উপ-প্রধান
 ভূমি সন্ত্রণালয়
 গণপ্রজাতন্ত্রী বাংলাদেশ সরকার

ক্রমিক নং	জেলা নাম	নির্মিতব্য উপজেলা ভূমি অফিসের নাম	নির্মিতব্য ইউনিয়ন ভূমি অফিসের নাম
বরিশাল বিভাগ(১৭টি উপজেলা এবং ৫২টি ইউনিয়ন (উপকূলীয় ৩৪টি) ভূমি অফিস)			
৩৪.	ভোলা	০২টিঃ ১. বোরহানউদ্দিন ২. তজুমদ্দিন	১০টিঃ ১. দক্ষিণ দিঘলদী (উপকূলীয়) ২. উত্তর জয়নগর (উপকূলীয়) ৩. ধনিয়া(উপকূলীয়) ৪. লালমোহন পৌর ভূমি (উপকূলীয়) ৫. চরখলিফা (উপকূলীয়) ৬. পশ্চিম চর উমেদ(উপকূলীয়) ৭. কাচিয়া(উপকূলীয়) ৮. শাহুপুর(উপকূলীয়) ৯. চরফ্যাশন পৌর ভূমি (উপকূলীয়) ১০. দক্ষিণ জয়নগর(উপকূলীয়)
৩৫.	বরিশাল	০৬টিঃ ১. আগৈলঝাড়া, ২. উজিরপুর, ৩. বাবুগঞ্জ, ৪. পৌরনদী, ৫. মুলাদি, ৬. বাকেরগঞ্জ	০৯টিঃ ১. শিকারপুর-উজিরপুর, ২. জাহাপুর, ৩. বাটাজোর, ৪. ভরপাশা(উপকূলীয়), ৫. ইলুহার, ৬. উদয়কাঠি, ৭. বাগদা, ৮. সলিয়াবাকপুর ৯. কবাই(উপকূলীয়)
৩৬.	পিরোজপুর	০১টিঃ ১. জিয়ানগর(নিজস্ব জায়গা নাই)	০৯টিঃ ১. বালিপাড়া(উপকূলীয়), ২. জলাবাড়ি, ৩. নদমুলা(উপকূলীয়), ৪. মালিখালী, ৫. তুখখালী(উপকূলীয়), ৬. কাউখালী, ৭. গুয়ারেখা, ৮. আটঘর কুড়িয়ানা, ৯. চিড়াপাড়া
৩৭.	ঝালকাঠি	০৩টিঃ ১. কাঠালিয়া, ২. রাজাপুর, ৩. নলছিটি	০৭টিঃ ১. কীর্তিপাশা, ২. চেচরীরামপুর (উপকূলীয়) ৩. মঠবাড়ী ৪. পাটিখালঘাটা(উপকূলীয়) ৫. নখুল্লাবাদ ৬. শৌলজালিয়া(উপকূলীয়) ৭. মগড় (উপকূলীয়)
৩৮.	পটুয়াখালী	০১টিঃ ১. গলাচিপা	১০টিঃ ১. কনকদিয়া(উপকূলীয়) ২. পাতাবুনিয়া(উপকূলীয়) ৩. নয়াকাটা (উপকূলীয়) ৪. রণগোপালদি(উপকূলীয়) ৫. আলীপুর(উপকূলীয়) ৬. কলাইয়া (উপকূলীয়) ৭. লেবুখালী ৮. মৌকরণ(উপকূলীয়) ৯. গলাচিপা সদর (উপকূলীয়) ১০. কলাপাড়া(উপকূলীয়)
৩৯.	বরগুনা	০৪টিঃ ১. বরগুনা সদর ২. আমতলী ৩. তালতলী ৪. বেতাগী	০৭টিঃ ১. বরগুনা সদর, ২. পিতাম্বরগঞ্জ (উপকূলীয়), ৩. চুনাখালী(উপকূলীয়), ৪. পঁচাকোড়ালিয়া (উপকূলীয়), ৫. চরদুয়ানী (উপকূলীয়), ৬. হোসনাবাদ(উপকূলীয়), ৭. ডোয়াতলা(উপকূলীয়)



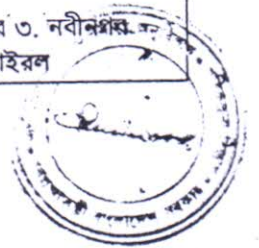
(মোঃ আব্দুর রাকিব)
উপ-প্রধান
ভূমি মন্ত্রণালয়
গণপ্রজাতন্ত্রী বাংলাদেশ সরকার

৪/ ৬১

ক্রমিক নং	জেলা নাম	নির্মিতব্য উপজেলা ভূমি অফিসের নাম	নির্মিতব্য ইউনিয়ন ভূমি অফিসের নাম
চট্টগ্রাম বিভাগ(২৩টি উপজেলা এবং ৫৮টি ইউনিয়ন(উপকূলীয় ১২টি) ভূমি অফিস)			
৪০.	নোয়াখালী	০৩টিঃ ১. সেনবাগ ২. সোনাইমুড়ি ৩. কবিরহাট	০৯টিঃ ১. বুড়িরচর (উপকূলীয়) ২. সদর পৌর ৩. নলচিরা(উপকূলীয়) ৪. চরকরমুল্যা ৫. মুছাপুর(উপকূলীয়) ৬. লোহাছড়া ৭. ছাতারপাইয়া ৮. বেগমগঞ্জ পৌর ৯. ছয়ানী
৪১.	ফেনী	নির্মাণযোগ্য কোন উপজেলা ভূমি অফিস নেই।	০৬টিঃ ১. জায়লক্ষর ২. খলিয়া ৩. আমিরাবাদ ৪. রাধানগর ৫. পরভরাম পৌর ভূমি ৬. মুসীরহাট
৪২.	লক্ষীপুর	০১টিঃ ১. কমলনগর	০৭টিঃ ১. জকসিন, ২. ভবানীগঞ্জ, ৩. কুশাখালী, ৪. রায়পুর পৌর(উপকূলীয়), ৫. ডাটরা, ৬. চর ফলকন(উপকূলীয়), ৭. চর আলেকজান্ডার পৌর (উপকূলীয়)
৪৩.	চট্টগ্রাম	০৮টিঃ ১. বোয়ালখালী ২. বাঁশখালী ৩. রাসুনিয়া ৪. ফটিকছড়ি ৫. রাউজান ৬. সাতকানিয়া ৭. লোহাগাড়া ৮. সন্দীপ	১০টিঃ ১. গোমদন্ডী (উপকূলীয়) ২. চান্দগাঁও ৩. পতেঙ্গা ৪. কাটুলী ৫. হালিশহর ৬. ফিরিসি বাজার ৭. মাদারশা ৮. পটিয়া সদর(উপকূলীয়) ৯. দেওদিঘী (উপকূলীয়) ১০. সীতাকুন্ড সদর
৪৪.	কক্সবাজার	০১টিঃ ১. পেকুয়া	০৩টিঃ ১. কেব্বলতলী (উপকূলীয়) ২. বাহারছড়া (উপকূলীয়) ৩. উষিয়া সদর(উপকূলীয়)
৪৫.	চাঁদপুর	০১টিঃ ১. শহরাস্তা	০৮টিঃ ১. সাচার ২. বাগাদী ৩. পাইকপাড়া ৪. হাইমচর ৫. দুর্গাপুর ৬. ফতেহপুর(পঃ) ৭. বাকিলা ৮. পৌর ও মেহার(দঃ)
৪৬.	কুমিল্লা	০৪টিঃ ১. মেঘনা ২. তিতাস ৩. সদর দক্ষিণ ৪. ব্রাহ্মণপাড়া	১০টিঃ ১. শশীদল ২. কড়িকান্দি ৩. মোকাম ৪. রাজামেহের ৫. আলকরা ৬. আজগরা ৭. বারপাড়া ৮. বিপুলাসার ৯. নাসলকোট ১০. সরাবতি
৪৭.	ব্রাহ্মণবাড়িয়া	০৫টিঃ ১. বিজয়নগর ২. আখাউড়া ৩. নবীনগর ৪. আশুগঞ্জ ৫. বাঙ্গারামপুর	০৫টিঃ ১. বিটঘর ২. পাহারপুর ৩. নবীনগর সদর ৪. বুড়িশ্বর ৫. আইরল

(মোঃ আব্দুর রাব্বিন)
উপ-প্রধান
ভূমি মন্ত্রণালয়
গণপ্রজাতন্ত্রী বাংলাদেশ সরকার

৬২



ক্রমিক নং	জেতার নাম	নির্মিতব্য উপজেলা ভূমি অফিসের নাম	নির্মিতব্য ইউনিয়ন ভূমি অফিসের নাম
সিলেট বিভাগ (০৭টি উপজেলা এবং ৩৪টি ইউনিয়ন ভূমি অফিস)			
৪৮.	সুনামগঞ্জ	নির্মায়োগ্য কোন উপজেলা ভূমি অফিস নেই।	০৭টিঃ ১. পেরুয়া ২. ধল ৩. পলাশ ৪. জাহিদপুর ৫. পীরপুর ৬. লক্ষিপুর ৭. ঘুসিয়াগাঁও
৪৯.	সিলেট	০৩টিঃ ১. সিলেট সদর ২. বালাগঞ্জ ৩. বিশ্বনাথ	১০টিঃ ১. ফেঞ্চুগঞ্জ ২. গনিপুর ৩. প্রয়াগমহল ৪. মিউনিসিপ্যালিটি ৫. কানাইঘাট ৬. ঝিংগাবাড়ী ৭. গোয়াইনঘাট ৮. জৈন্তাপুর ৯. হরিপুর ১০. জকিগঞ্জ
৫০.	হবিগঞ্জ	০১টিঃ ১. লাখাই	০৭টিঃ ১. রাজিউড়া ২. নোয়াপাড়া ৩. স্নানঘাট ৪. কাজিরবাজার ৫. ৫/৬ নং (বানিয়াচং) ৬. ৩ নং (বানিয়াচং) ৭. চুনাকুর্ঘাট সদর
৫১.	মৌলভীবাজার	০৩টিঃ ১. রাজনগর ২. কমলগঞ্জ ৩. জুড়ী	১০টিঃ ১. জয়চন্ডি ২. ব্রাহ্মণবাজার ৩. শরীফপুর ৪. কাদিপুর ৫. গোয়ালবাড়ি ৬. মুন্সীবাজার-উত্তর ভাগ ৭. দক্ষিণ ভাগ দক্ষিণ- দক্ষিণ ভাগ উত্তর ৮. আশিদ্রোন-রাজঘাট-সিন্দুরখান-সাতগাঁও ৯. পৌরসভা-একটুনা-চাদনীঘাট-মোস্তাফাপুর ১০. পাচগাঁও-রাজানগর


(মোঃ আব্দুর রাকিব)
উপ-প্রধান
ভূমি মন্ত্রণালয়
গণপ্রজাতন্ত্রী বাংলাদেশ সরকার



43

63

ক্রমিক নং	জেগার নাম	নির্মিতব্য উপজেলা ভূমি অফিসের নাম	নির্মিতব্য ইউনিয়ন ভূমি অফিসের নাম
খুলনা বিভাগ(১৪টি উপজেলা এবং ৭০টি ইউনিয়ন(উপকূলীয় ১৬টি) ভূমি অফিস)			
৫২.	বাগেরহাট	০৩টিঃ ১. ফকিরহাট ২. চিতলমাটির ৩. কচুয়া	০৭টিঃ ১. মোড়েলগঞ্জ (উপকূলীয়) ২. সাংকিডাসা (উপকূলীয়) ৩. পঞ্চকরণ(উপকূলীয়) ৪. মানসা ৫. দত্তেরমেট (উপকূলীয়) ৬. হলদিবুনিয়া (উপকূলীয়) ৭. মংলাসদর (উপকূলীয়)
৫৩.	মাগুরা	০১টিঃ ১. শ্রীপুর	০৮টিঃ ১. নাকোল ২. রাঘবদাইড় ৩. হরিশপুর ৪. পলাশবাড়িয়া ৫. মাগুরা পৌর ৬. ভাবনহাট ৭. ধনেশ্বরগাতি ৮. ঘারিয়াপুর
৫৪.	ঝিনাইদহ	নির্মাযোগ্য কোন উপজেলা ভূমি অফিস নেই।	০৭টিঃ ১. এস,বি,কে ২. জামাল ৩. কুশনা ৪. সাগান্না ৫. ঘোড়াশাল ৬. রাখালগাছি ৭. শ্যামকুড়
৫৫.	যশোর	০৪টিঃ ১. মনিরামপুর ২. চৌগাছা ৩. ঝিকরগাছা ৪. বাঘারপাড়া	১০টিঃ ১. হৈবতপুর ২. চুড়ামনকাঠী ৩. মনিরামপুর পৌর ভূমি অসি ৪. শ্যামকুড় ৫. মঙ্গলকোট ৬. মহাকাল ৭. ডিহি ৮. গদখালী ৯. পাতিবিলা ১০. নরেন্দ্রপুর
৫৬.	নড়াইল	নির্মাযোগ্য কোন উপজেলা ভূমি অফিস নেই।	০৫টিঃ ১. সিংগাশোলপুর ২. কলোড়া ৩. জয়নগর ৪. হামিদপুর ৫. খাশিয়াল
৫৭.	চুয়াডাঙ্গা	নির্মাযোগ্য কোন উপজেলা ভূমি অফিস নেই।	০৫টিঃ ১. শংকরচন্দ্র ২. উথলী ৩. জুড়ানপুর ৪. কুতুবপুর ৫. দর্শনা পৌর
৫৮.	কুষ্টিয়া	নির্মাযোগ্য কোন উপজেলা ভূমি অফিস নেই।	০৮টিঃ ১. মজমপুর ২. হাটশহরিপুর ৩. যদুবয়রা ৪. রামকৃষ্ণপুর ৫. কুমারখালী পৌর ৬. মনোহরদিয়া, ৭. পান্টি, ৮. নন্দলালপুর
৫৯.	মেহেরপুর	নির্মাযোগ্য কোন উপজেলা ভূমি অফিস নেই।	০২টি : ১. বামুন্দি ২. তেঁতুলবাড়িয়া
৬০.	সাতক্ষীরা	০১টিঃ ১. সাতক্ষীরা সদর	০৮টিঃ ১. কুশখালি ২. রতনপুর (উপকূলীয়) ৩. চাম্পাফুল(উপকূলীয়) ৪. খলিলনগর (উপকূলীয়) ৫. সোনাবাড়িয়া ৬. জালালাবাদ ৭. জয়নগর ৮. ভোমরা
৬১.	খুলনা	০৫টিঃ ১. পাইকগাছা ২. কয়রা ৩. রূপসা ৪. তেরখাদা ৫. ফুলতলা	১০টিঃ ১. মহেশ্বরীপুর(উপকূলীয়) ২. সোলাদানা (উপকূলীয়) ৩. কপিলমুনি(উপকূলীয়) ৪. ঘাটভোগ ৫. মদীনাবাদ(উপকূলীয়) ৬. সুতারখালী (উপকূলীয়) ৭. বটিয়াঘাটা (উপকূলীয়) ৮. তিলডাঙ্গা(উপকূলীয়) ৯. শরাফপুর ১০. শোভনা
সর্বমোট		১৩৯টি উপজেলা ভূমি অফিস	৫০০টি ইউনিয়ন(উপকূলীয় ৬৩টি) ভূমি অফিস


 (মোঃ আব্দুর রাকিব)
 উপ-প্রধান
 ভূমি মন্ত্রণালয়

৪৪ ৬৪

